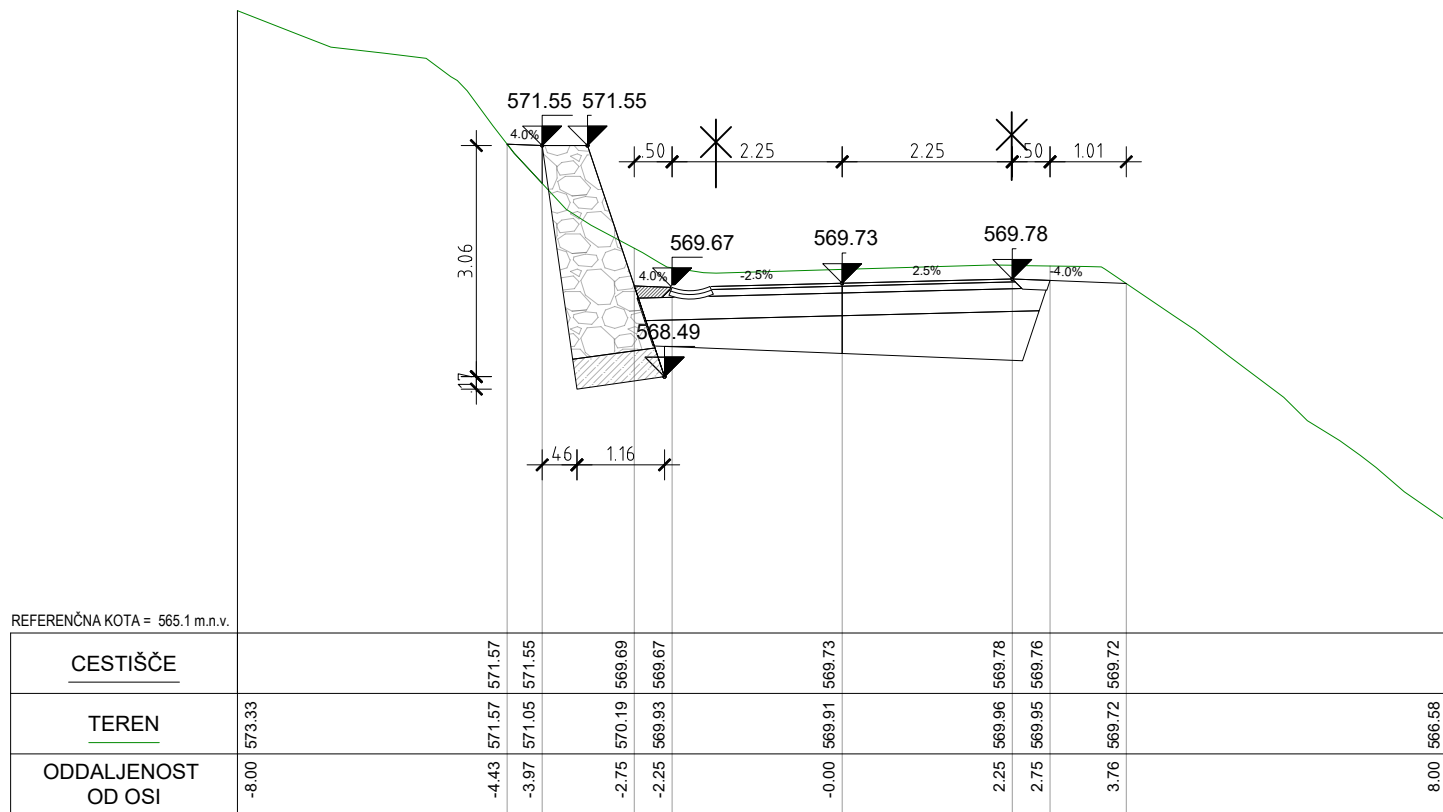
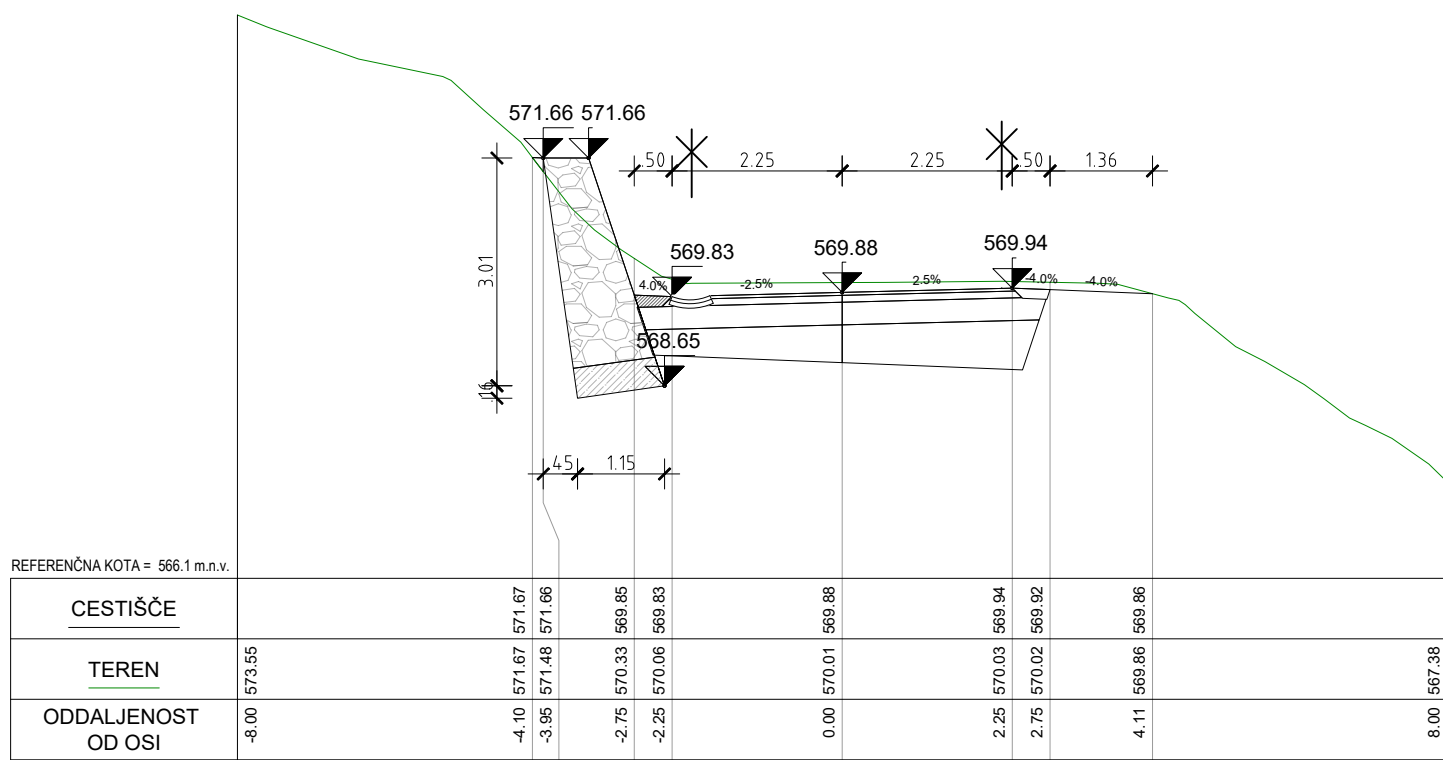


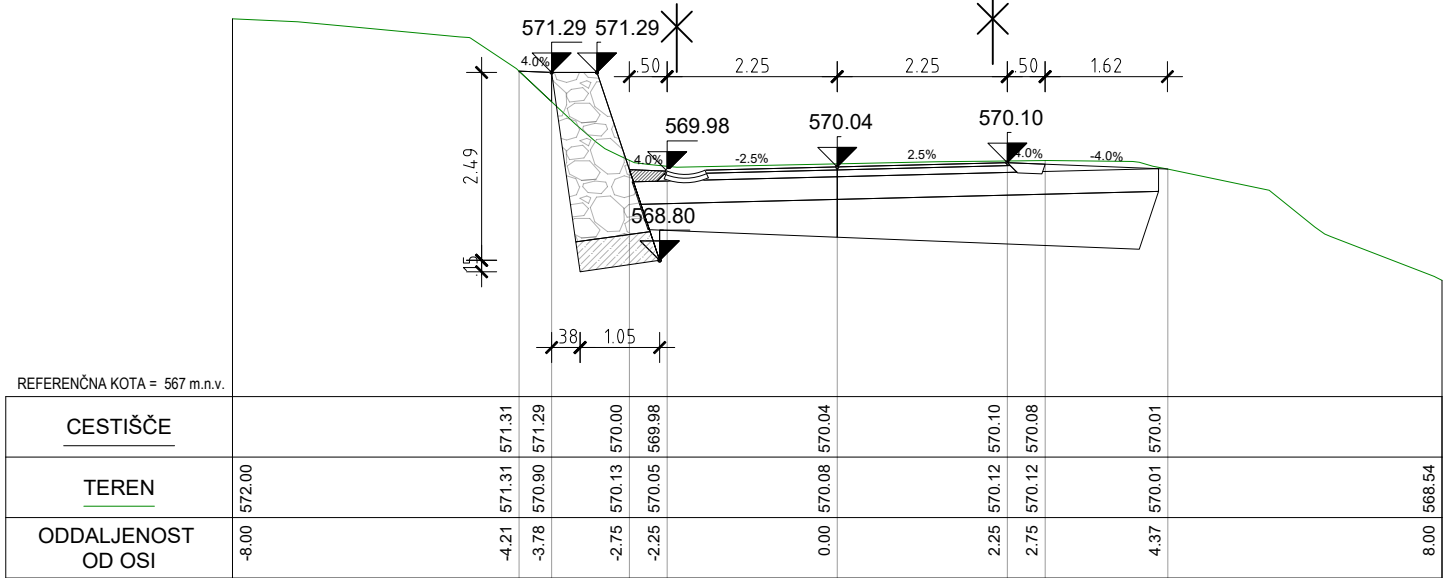
STACIJA ZA 2160.00 m
LC-377261
P109



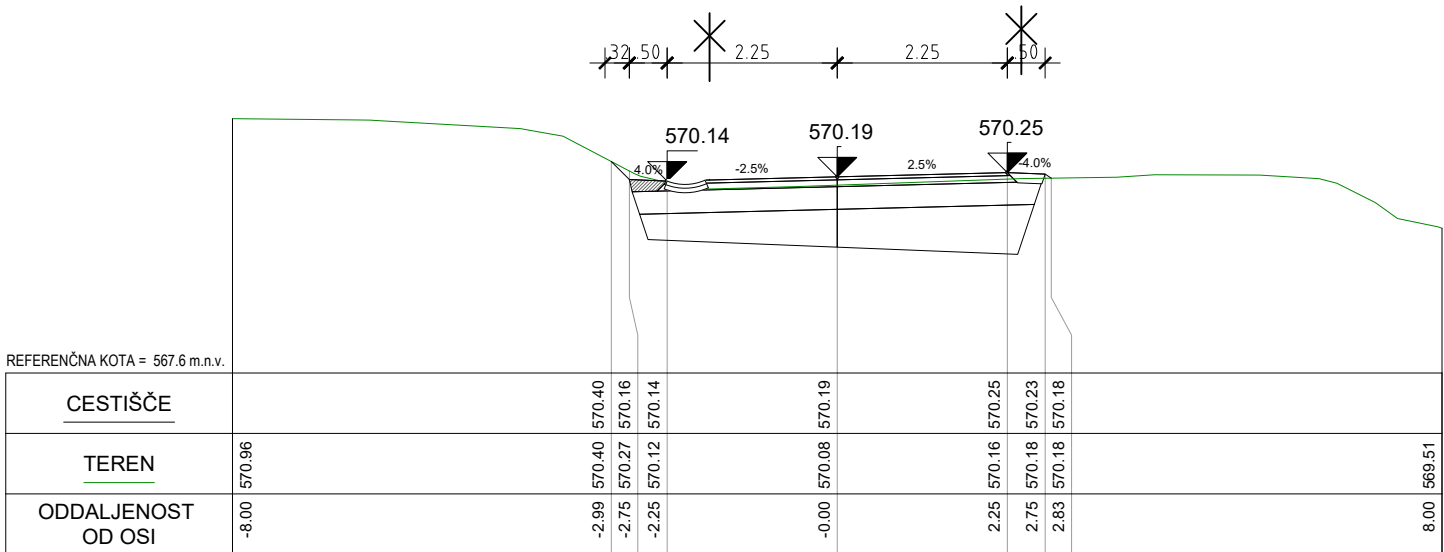
STACIJA ZA 2180.00 m
LC-377261
P110



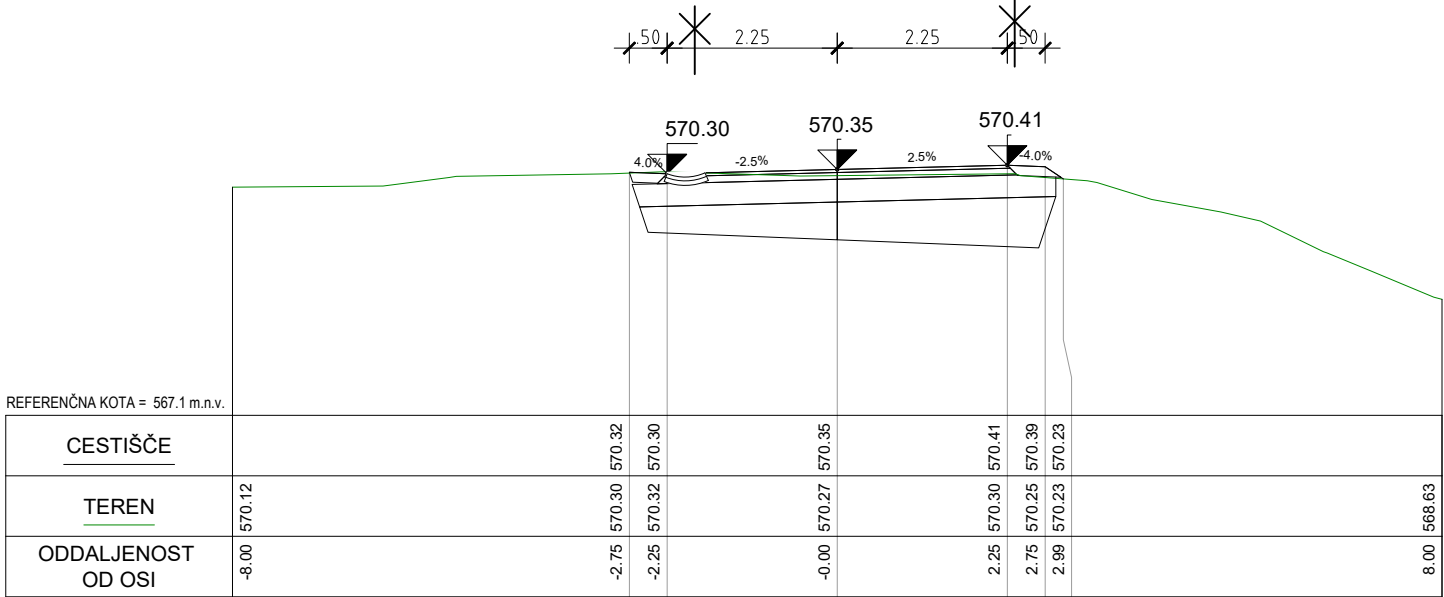
STACIJA ZA 2200.00 m
LC-377261
P111



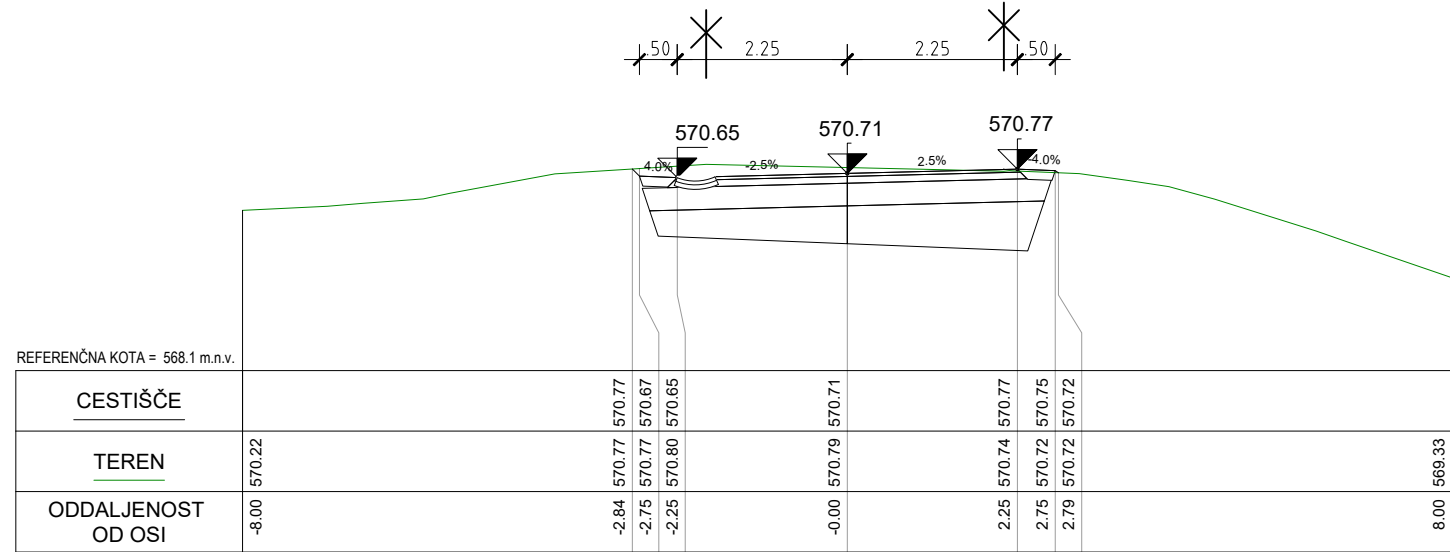
STACIJA ZA 2220.00 m
LC-377261
P112



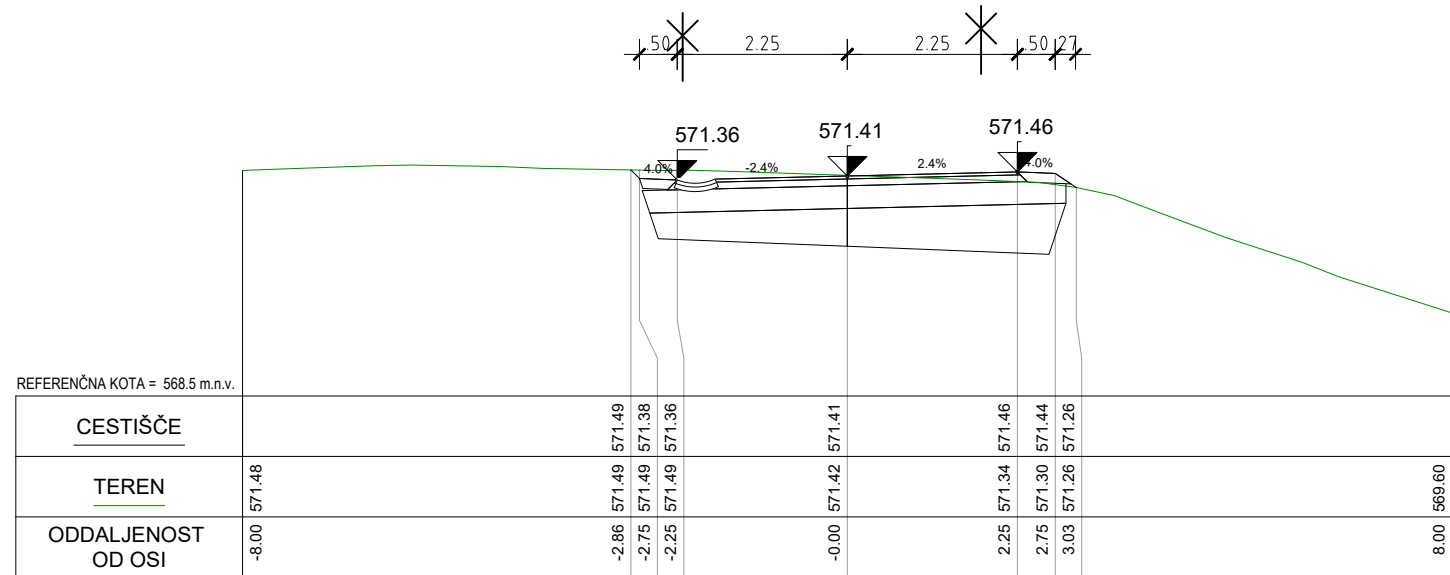
STACIJA ZA 2240.00 m
LC-377261
P113



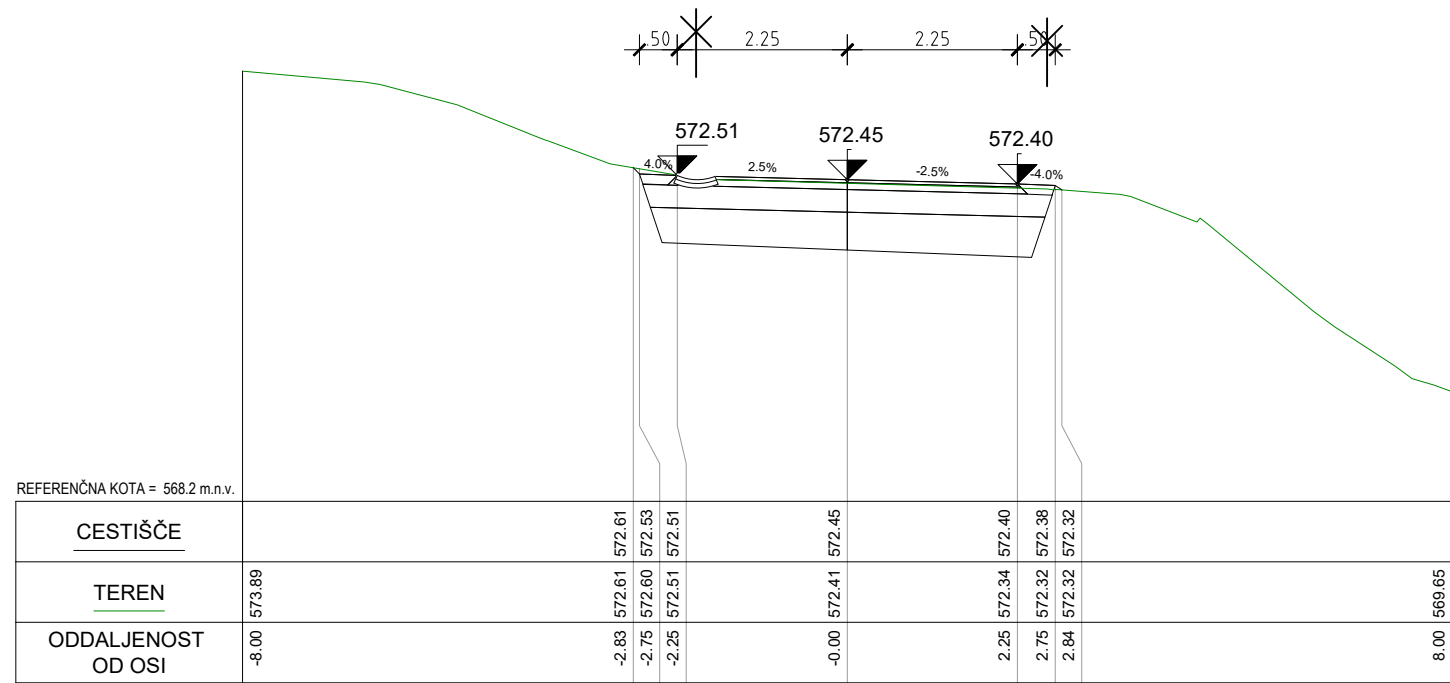
STACIJA ZA 2260.00 m
LC-377261
P114



STACIJA ZA 2280.00 m
LC-377261
P115



STACIJA ZA 2300.00 m
LC-377261
P116



STACIJA ZA 2320.00 m
LC-377261
P117



MESTNA OBČINA SLOVENJ GRADEC,
ŠOLSKA ULICA 5, 2380 SLOVENJ GRADEC

AC&P inženirski biro d.o.o.
podjetje za geotehniko, infrastrukturo in raziskave
tovarniška c. 26, 5270 Ajdovščina | +386(0)5 8500740 | info@acap.si



vodja projekta:	ANDRAŽ CEKET, univ.dipl.inž.grad.	IZS PI G-2435
pooblaščen inženir:	ANDRAŽ CEKET, univ.dipl.inž.grad.	IZS PI G-2435
izdelal:	GAL GRADIČ	
investitor:	Mestna občina Slovenj Gradec, Šolska ulica 5, 2380 Slovenj Gradec	
vrsta projekta:	IZN	
vrsta načrta:	2.1 Načrt ceste	
naziv objekta:	Sanacija LC 377261 (Bobner – Sv. Neža); ID 1443870, po neurju in poplavih 4. avgust 2023	
vsobina risbe:	32 PREČNI PREREZI PREČNI PREREZI P109-P117	